

AUTORISATION DE VOIRIE N° 2-0038-22-176-6105 PORTANT PERMISSION DE VOIRIE

Commune de Livernon
D 38

Le président du Département

Vu le Code général des collectivités territoriales et notamment les articles L. 3221-4 et L. 3221-5

Vu la loi n°82-213 du 2 mars 1982 modifiée, relative aux droits et libertés des collectivités territoriales

Vu le Code général de la propriété des personnes publiques

Vu le Code de la voirie routière,

Vu le règlement départemental de voirie relatif à la conservation et la surveillance des routes départementales, dans sa version en date du 30 octobre 2015,

Vu l'arrêté en date du 1er juillet 2021 de M. le président du Département du Lot donnant délégation de signature

Vu l'avis du Maire de la commune de Livernon

Vu la demande en date du 28/10/2022 par laquelle STAP CALMEJANE demeurant Le Montet 46210 MONTET ET BOUXAL demande l'autorisation pour la réalisation de travaux sur le domaine public :

- D 38 du PR 23 au PR 23+0140 (Livernon) situés en et hors agglomération

ARRÊTE

ARTICLE 1

Le bénéficiaire (STAP CALMEJANE) est autorisé, sous réserve de se conformer aux prescriptions du présent arrêté, à réaliser les travaux aux fins d'occuper le domaine public, aux dates prévisionnelles suivantes et conformément à sa demande :

D 38 du PR 23 au PR 23+0140 (Livernon) situés en et hors agglomération

- du 07/11/2022 au 03/03/2023, raccordement des réseaux sous l'accotement pour l'aménagement du lotissement ECOBARRI

ARTICLE 2 - PRESCRIPTIONS TECHNIQUES PARTICULIÈRES

Le pétitionnaire veillera à respecter scrupuleusement les prescriptions du règlement de voirie visé ci-dessus, et de la des fiches ci-jointes.

ARTICLE 3 - SÉCURITÉ ET SIGNALISATION DE CHANTIER

La signalisation sera conforme à la réglementation en vigueur à la date du chantier, telle qu'elle résulte notamment de l'instruction sur la signalisation routière (livre I - 8ème partie - signalisation temporaire) approuvée par arrêté interministériel.

Elle doit, en outre, respecter les prescriptions particulières de l'arrêté de police réglementant la circulation, qui sera demandé par le bénéficiaire avant l'ouverture effective du chantier aux services gestionnaires de la route.

Le pétitionnaire a la charge de la signalisation réglementaire de son chantier et est responsable des accidents pouvant survenir par défaut ou insuffisance de cette signalisation

qui doit être maintenue de jour comme de nuit.

ARTICLE 4 - SÉCURITÉ AMIANTE

Tout produit de type béton bitumineux se trouvant sur le domaine public routier départemental est susceptible de comporter des produits de type « amiante » ou « HAP » (Hydrocarbure Aromatique Polycyclique). Tout affouillement réalisé sur le domaine public routier départemental supportant des couches de roulement ou de fondation en produit de type béton bitumineux devra au préalable faire l'objet d'une analyse de recherche de ces produits via un ou plusieurs prélèvements (carottages) et analyse de ces derniers dans un laboratoire agréé.

Ces prélèvements et ces analyses incombent au maître d'ouvrage du chantier bénéficiaire de la présente autorisation. La responsabilité de celui-ci en cas de manquement sera totalement engagée.

Les résultats des analyses devront être communiqués au Département.

ARTICLE 5 - FORMALITÉS D'URBANISME

Le présent arrêté ne dispense pas le bénéficiaire de procéder, si nécessaire, aux formalités d'urbanisme prévues par le code de l'urbanisme notamment dans ses articles L421-1 et suivants.

ARTICLE 6 - RESPONSABILITÉ

Cette autorisation est délivrée à titre personnel et ne peut être cédée.

Son titulaire est responsable tant vis-à-vis de la collectivité représentée par le signataire que vis-à-vis des tiers, des accidents de toute nature qui pourraient résulter de la réalisation de ses travaux ou de l'installation de ses biens mobiliers.

Dans le cas où l'exécution de l'autorisation ne serait pas conforme aux prescriptions techniques définies précédemment, le bénéficiaire sera mis en demeure de remédier aux malfaçons, dans un délai au terme duquel le gestionnaire de la voirie se substituera à lui.

Les frais de cette intervention seront à la charge du bénéficiaire et récupérés par l'administration comme en matière de contributions directes.

Il se devra d'entretenir l'ouvrage implanté sur les dépendances domaniales, à charge pour lui de solliciter l'autorisation d'intervenir pour procéder à cet entretien auprès du signataire du présent arrêté.

Les droits des tiers sont et demeurent expressément réservés.

ARTICLE 7

La réalisation des travaux précisés dans le cadre du présent arrêté ne pourra excéder une durée de 117 jours, à compter du 07/11/2022, date prévisionnelle d'ouverture du chantier.

La conformité des travaux sera contrôlée par le gestionnaire de la voirie au terme du chantier.

La présente autorisation est valable pour une durée d'une année à compter de la date de signature du document.

Toute modification des dates de travaux devra faire l'objet d'une demande adressée aux services compétents du gestionnaire de la voirie.

ARTICLE 8

La présente autorisation est délivrée à titre précaire et révocable, et ne confère aucun droit réel à son titulaire : elle peut être retirée à tout moment pour des raisons de gestion de voirie sans qu'il puisse résulter, pour ce dernier, de droit à indemnité.

L'occupation de la dépendance domaniale par les ouvrages implantés est consentie à partir du 03/03/2023 pour une période de 10 années.

Toute demande de renouvellement devra être présentée par le bénéficiaire deux mois avant la date d'expiration de la présente autorisation.

En cas de révocation de l'autorisation ou au terme de sa validité en cas de non renouvellement, l'intervenant sera tenu, si les circonstances l'exigent, de remettre les lieux dans leur état primitif dans le délai d'un mois à compter de la révocation ou du terme de l'autorisation. Passé ce délai, en cas d'inexécution, un procès-verbal sera dressé à son encontre, et la remise en état des lieux sera exécutée d'office aux frais du bénéficiaire de la présente autorisation.

Le gestionnaire de voirie se réserve le droit de demander le déplacement des ouvrages autorisés aux frais de l'occupant, dès lors que des travaux de voirie s'avéreront nécessaires.

Fait à Cahors, le 28/10/22
Pour le Président et, par délégation
Le Chef du Service Territorial Routier de Lacapelle-Marival
Dominique PANCOU-WALCK

DIFFUSION :

STAP CALMEJANE

Monsieur le maire de Livernon

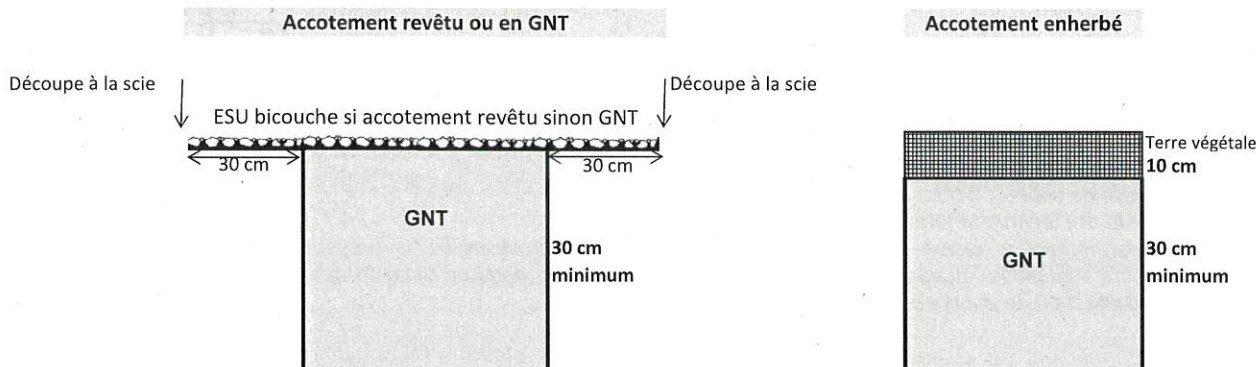
Le chef de secteur territorialement compétent.

Le référent technique territorialement compétent.

Conformément à l'article R 102 du Code des Tribunaux Administratifs, le présent arrêté pourra faire l'objet d'un recours contentieux devant le tribunal administratif compétent, dans un délai de deux mois à compter de sa date de notification ou de publication.

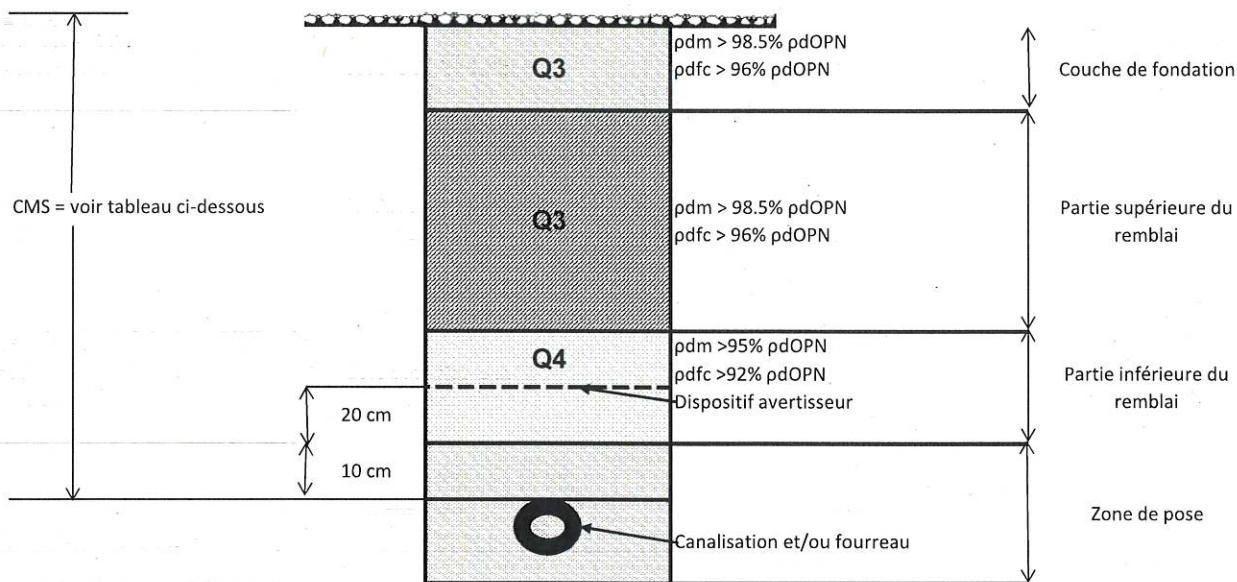
Conformément aux dispositions de la loi 78-17 du 06/01/1978 relative à l'informatique, aux fichiers et aux libertés, le bénéficiaire est informé qu'il dispose d'un droit d'accès et de rectification qu'il peut exercer, pour les informations le concernant, auprès de la collectivité signataire du présent document.

PRESCRIPTION REMBLAYAGE TRANCHEE



Les matériaux utilisés satisferont les caractéristiques définies dans la norme "Granulats XP P 18545" de mars 2008 et la norme NF EN 13108-1 "Enrobés bitumineux" de février 2007

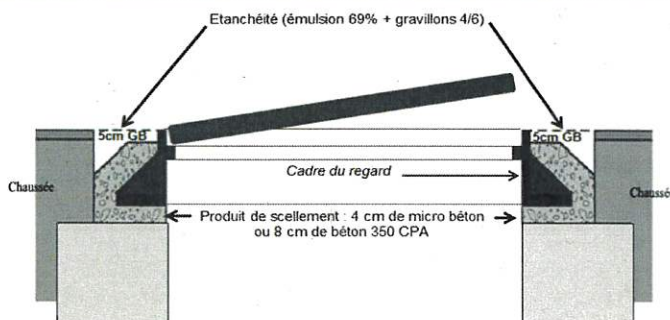
OBJECTIFS de COMPACTAGE



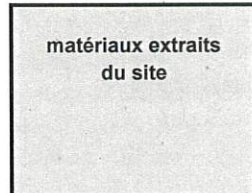
PROFONDEUR MINIMUM DES RESEAUX

| TYPE DE RESEAU | PROFONDEUR OBLIGATOIRE |
|--|--|
| Eaux, assainissement, télécommunications, réseaux cablés | 80 cm mini sous chaussée, sous accotement, sous trottoir, 45 cm mini en cas de réalisation à l'aide de micro tranchée ou de travaux en fouille commune avec Enedis ou GRDF |
| Enedis | 65 cm mini sous trottoir 85 cm mini sous chaussée |
| GRDF | 70 cm sous trottoir et accotement si la pression est inférieure à 4 bars, 80 cm dans les autres cas |

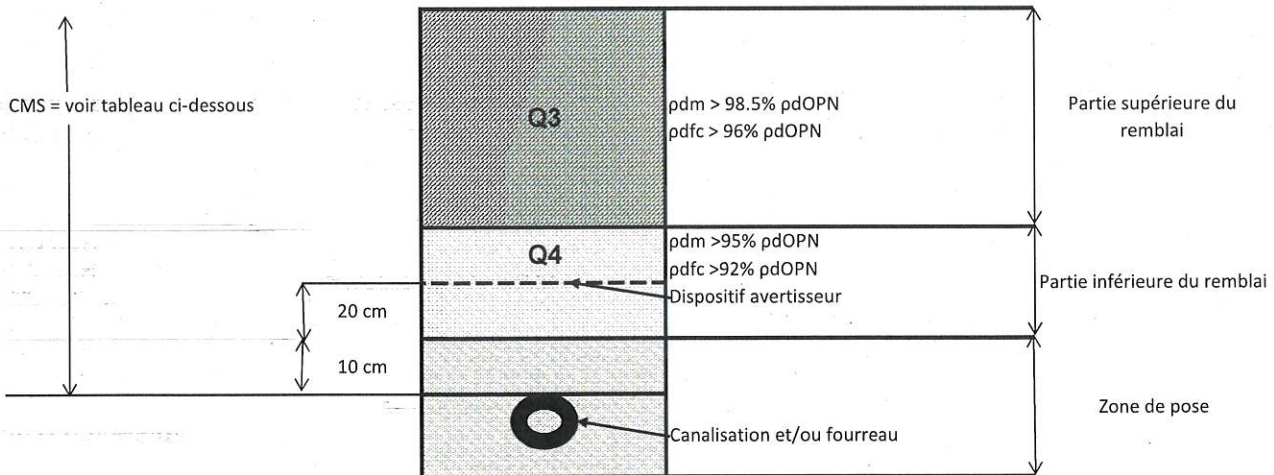
MISE A NIVEAU des REGARDS



PRESCRIPTION REMBLAYAGE TRANCHEE



OBJECTIFS de COMPACTAGE



PROFONDEUR MINIMUM DES RESEAUX

| TYPE DE RESEAU | PROFONDEUR OBLIGATOIRE |
|--|--|
| Eaux, assainissement, télécommunications, réseaux cablés | 80 cm mini sous chaussée, sous accotement, sous trottoir, 45 cm mini en cas de réalisation à l'aide de micro tranchée ou de travaux en fouille commune avec Enedis ou GRDF |
| Enedis | 65 cm mini sous trottoir 85 cm mini sous chaussée |
| GRDF | 70 cm sous trottoir et accotement si la pression est inférieure à 4 bars, 80 cm dans les autres cas |

MISE A NIVEAU des REGARDS

